



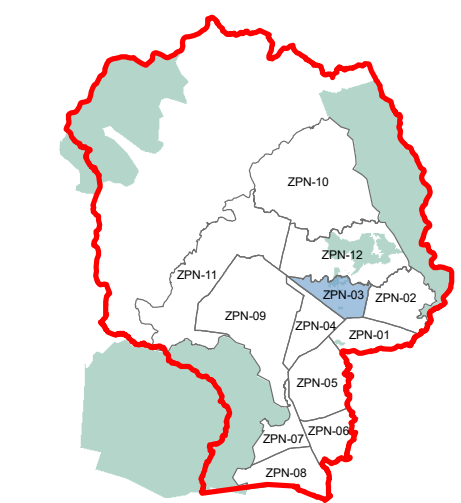
H. AYUNTAMIENTO CONSTITUCIONAL DE ZAPOPAN

**PLAN PARCIAL DE DESARROLLO URBANO
DISTRITO URBANO ZPN-03
"LOS ROBLES"**

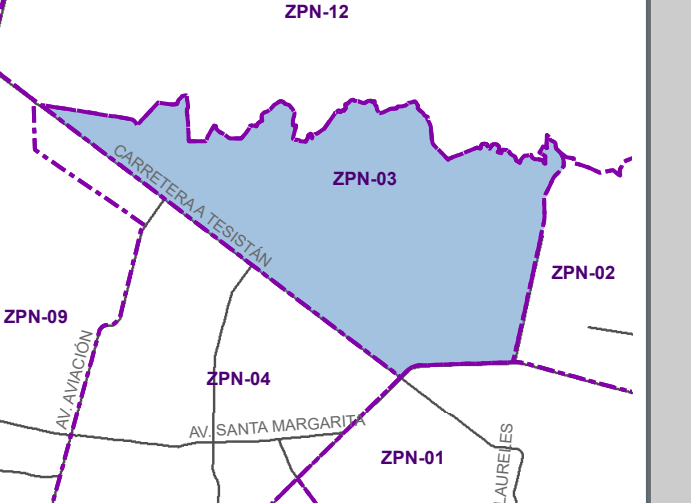
POLÍGONOS CON POTENCIAL DE DESARROLLO **D-11**

UBICACIÓN

MUNICIPIO DE ZAPOPAN






DISTRITO URBANO



SIMBOLOGÍA

POLÍGONOS CON POTENCIAL

-  POTENCIAL DE RECICLAMIENTO
-  POTENCIAL DE CONSOLIDACIÓN INDUSTRIAL
-  CORREDOR CON POTENCIAL DE DESARROLLO

SISTEMA DE PROYECCIÓN GEOGRÁFICA: UTM WGS84 ZONA 13N FUENTE: LEVANTAMIENTO EN CAMPO

ESCALA GRÁFICA 0 125 250 500 Metros ESCALA MÉTRICA 1:9,000

